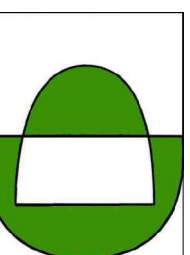


PILA BRANT













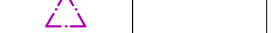


### LEGENDA



















-  HRANICE ŘEŠENÉHO ÚZEMÍ
-  HRANICE ZASTAVĚNÉHO ÚZEMÍ
-  ZASTAVITELNÉ PLOCHY
-  OBČANSKÉ VYBAVENÍ  
ostatní  
VEŘEJNÁ PROSTRANSTVÍ  
vč. veřejné zeleně









### LEGENDA VI

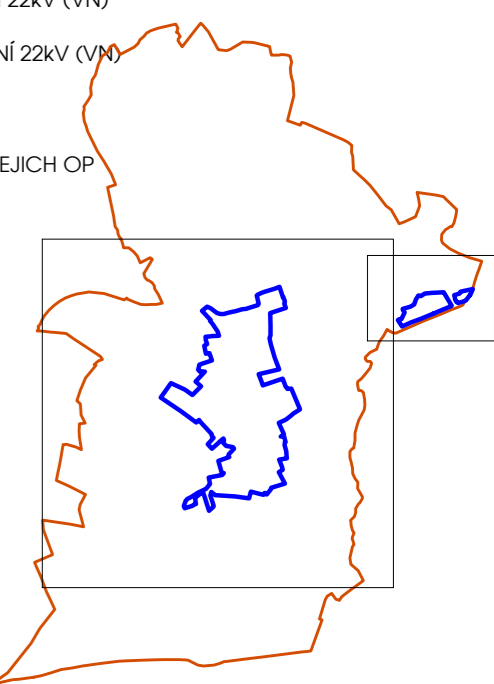
#### DOPRAVNÍ INFRASTRUKTURA

- | stav  | návrh   | k obnově  |  |
|---|---|---|--|
|  |  |  | PĚŠÍ TRASY A VEŘEJNĚ PŘÍSTUPNÉ<br>ÚČELOVÉ KOMUNIKACE |
|  |  |  | KOMUNIKACE (SILNICE) II. A III. TŘÍDY                |
|  |  |  | MÍSTNÍ KOMUNIKACE                                    |
|  |  |  | ZASTÁVKY BUS   |
|  |  |  | ŽELEZNIČNÍ TRATĚ A VLEČKY                            |

- | stav  | návrh   |                                       |
|---|---|---------------------------------------|
|  |  | VZDUŠNÁ ELEKTRICKÁ VEDENÍ 400kV (VVN) |
|  |  | VZDUŠNÁ ELEKTRICKÁ VEDENÍ 22kV (VN)   |
|  |  | KABELOVÁ ELEKTRICKÁ VEDENÍ 22kV (VN)  |
|  |  | TRAFOSTANICE                          |
|  |  | RADIORELÉOVÉ VYSÍLAČE A JEJICH OP     |
|  |  | RADIORELÉOVÉ TRASY                    |
|  |  | DÁLKOVÝ TELEFONNÍ KABEL               |
|  |  | MÍSTNÍ TELEFONNÍ KABEL                |
|  |  | ZRUŠENÉ VEDENÍ                        |

#### TECHNICKÁ INFRASTRUKTURA

- | stav  | návrh   |                      |
|---|---|----------------------|
|  |  | VODOJEM              |
|  |  | PŘÍVADĚČ PÍTNÉ VODY  |
|  |  | HLAVNÍ VODOVODNÍ ŘÁD |



 <b>zpracovatel:</b> Ing. arch Ivana Tichá, Sokolská 66, 273 64 Doksy <b>pořizovatel:</b> OÚ Příčina, čp. 67, 270 35 pošta Petrovice <b>vypracoval:</b> Ing. arch. Jan Uchytíř, Heřmanova 37, 170 00 Praha 7	<b>měřítko:</b> 1:2880 <b>datum:</b> 10/2014
	<b>stupeň dok.:</b> ÚP <b>č. paré:</b> č. výkresu:
	<b>ÚZEMNÍ PLÁN PŘÍČINA</b> <b>VEŘEJNÁ INFRASTRUKTURA 1:2880</b>