












LEGENDA


-  HRANICE ŘEŠENÉHO ÚZEMÍ
-  HRANICE ZASTAVĚNÉHO ÚZEMÍ
-  ZASTAVITELNÉ PLOCHY

LEGENDA ZPF

-  HRANICE BPEJ
-  KÓD BPEJ
-  TŘÍDA OCHRANY DLE MET. POKYNU MZe ZE DNE 12.6.1996
-  ČÍSLO ZÁBORU PUDY - DOPORUČENÁ ETAPIZACE

STÁVAJÍCÍ KULTURA:

-  SADY
-  ORNÁ
-  PASTVINY, LOUKY
-  PLOCHY OSTATNÍ



	zpracovatel: Ing.arch Ivana Tichá, Sokolská 66, 273 64 Doksy	měřítko:	1:2880
	pořizovatel: OÚ Příčina, čp. 46, 270 35 pošta Petrovice	vypracoval: Ing.arch. Jan Uchytíl, Heřmanova 37, 170 00 Praha 7	datum:
<h1>ÚZEMNÍ PLÁN PŘÍČINA</h1>		stupeň dok.:	ÚP
		č.paré:	č. výkresu:
<h2>PŘEDPOKLÁDANÝ ZÁBOR ZPF</h2>		<h1>II.3</h1>	