






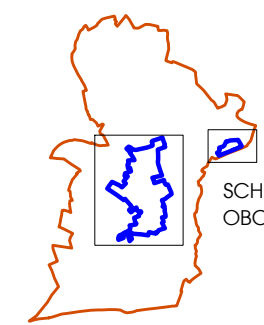



LEGENDA

-  HRANICE ŘEŠENÉHO ÚZEMÍ
-  HRANICE ZASTAVĚNÉHO ÚZEMÍ
-  ZASTAVITELNÉ PLOCHY
-  PLOCHY ZASTAVĚNÉHO ÚZEMÍ
-  PLOCHY ZASTAVITELNÉHO ÚZEMÍ
-  PLOCHY, KDE ZMĚNY PROVĚŘÍ ÚZEMNÍ STUDIE
-  ÚZEMNÍ REZERVY



SCHEMA KATASTRÁLNÍHO ÚZEMÍ
OBCE PŘÍČINA



	zpracovatel: Ing.arch Ivana Tichá, Sokolská 66, 273 64 Doksy	měřítko:	1:2880
	pořizovatel: OÚ Příčina, čp. 46, 270 35 pošta Petrovice	vypracoval: Ing.arch. Jan Uchytíl, Heřmanova 37, 170 00 Praha 7	datum:
ÚZEMNÍ PLÁN PŘÍČINA		stupeň dok.:	ÚP
ZÁKLADNÍ ČLENĚNÍ ÚZEMÍ		č.paré:	č. výkresu: 1.1